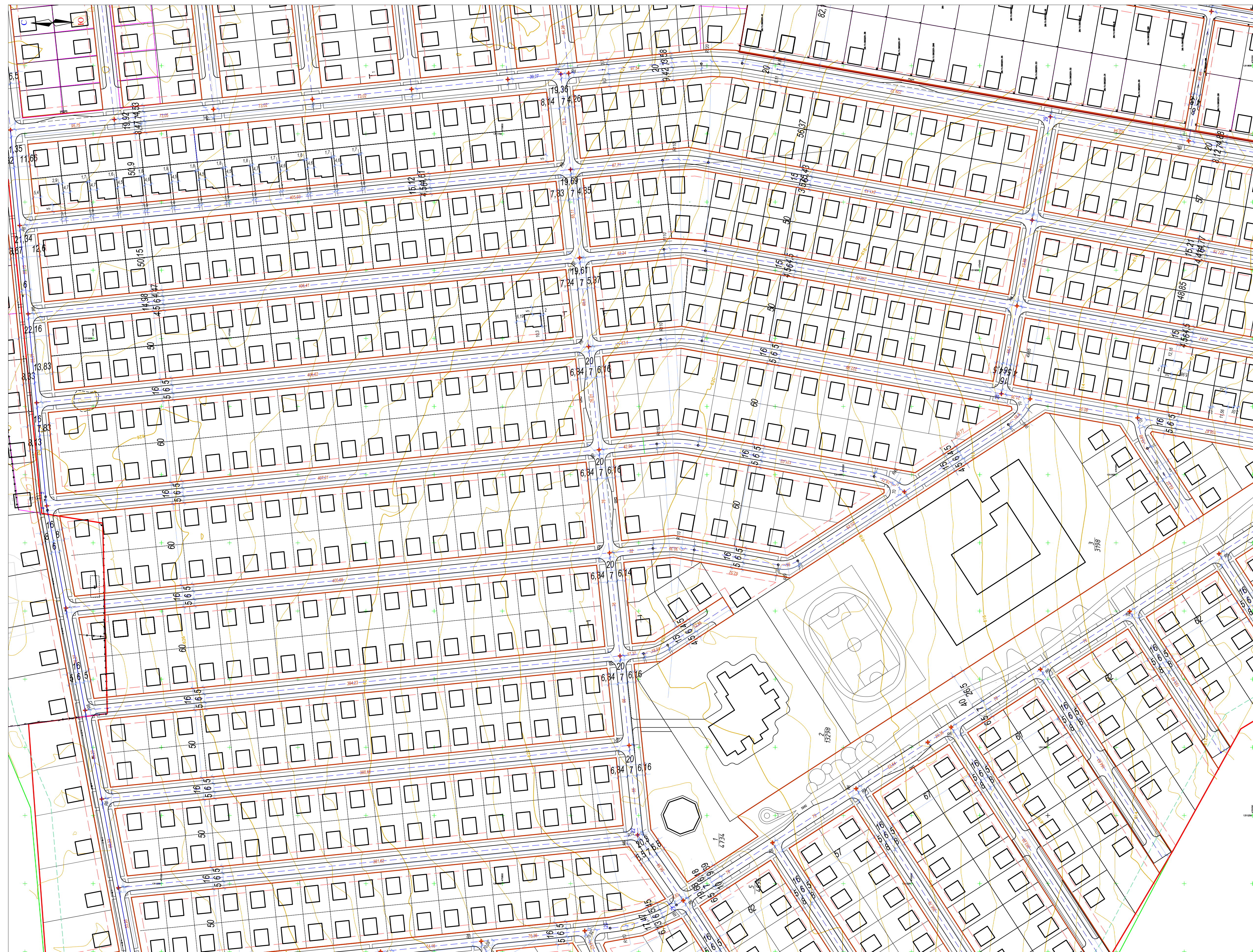













План красных линий. Разбивочный чертеж.

M 1:1000



Условные обозначения

- | | |
|---|---|
|  | Граница населенного пункта |
|  | Красная линия |
|  | Линия отступа от красных линий |
|  | Граница земель лесного фонда |
|  | Линия отступа от лесопаркового массива |
|  | Проезжая часть улиц |
|  | Ось проезжей части улиц |
|  | Пересечение осей проезжей части улиц |
|  | Расстояние между пересечениями осей проезжей части улиц |
|  | Начало (окончание) кривых в плане |
|  | Точка, номер характерной точки осевой линии |

						01-07-21-171
Изм.	Кол-во	Листы	N	Файл	Подпись	Дата
Разработ.		Алитуева С.		ser	7.23	Проект планировки территории и условий застройки земельных участков в границах кадастрового квартала № 50:08:0080301 в Ставропольском крае, на территории прилегающей к улице Загорной Степновского района
						Фрагмент центральной части
						Стадия
						Лист
						Листов
						П
						1.1
						План красных линий
						Разбивочный чертеж
ГИП		Карпов Е.Н.		est	7.23	ООО "ЗГИИ" ПРОЕКТ